

ROZPORZĄDZENIE NR 5/2007

DYREKTORA REGIONALNEGO ZARZĄDU GOSPODARKI WODNEJ WE WROCŁAWIU

z dnia 18 czerwca 2007 roku

w sprawie ustanowienia strefy ochronnej ujęcia wody podziemnej „Sucha Góra”, gmina Polkowice, powiat polkowicki, województwo dolnośląskie

Na podstawie art. 58 ust. 1 ustawy z dnia 18 lipca 2001 r. Prawo wodne (Dz. U. z 2005 r. Nr 239, poz. 2019, Nr 267, poz. 2255, z 2006 r. Nr 170, poz. 1217, Nr 227, poz. 1658 oraz z 2007 r. Nr 21, poz. 125, Nr 64, poz. 427 i Nr 75, poz. 493) zarządza się, co następuje:

§1. Ustanawia się, strefę ochronną ujęcia wody podziemnej z utworów czwartorzędowych „Sucha Góra”.

§2. Strefę ochronną ujęcia wody stanowią:

1) tereny ochrony bezpośredniej, dla poszczególnych studni:

- a) nr I o powierzchni 400 m², przedstawiony na załączniku nr 1.1 do rozporządzenia,
- b) nr II o powierzchni 400 m², przedstawiony na załączniku nr 1.2 do rozporządzenia,
- c) nr III o powierzchni 360 m², przedstawiony na załączniku nr 1.3 do rozporządzenia,
- d) nr IV o powierzchni 400 m², przedstawiony na załączniku nr 1.4 do rozporządzenia,
- e) nr V o powierzchni 400 m², przedstawiony na załączniku nr 1.5 do rozporządzenia,
- f) nr VII o powierzchni 400 m², przedstawiony na załączniku nr 1.6 do rozporządzenia,
- g) nr VIII o powierzchni 400 m², przedstawiony na załączniku nr 1.7 do rozporządzenia,
- h) nr IX o powierzchni 400 m², przedstawiony na załączniku nr 1.8 do rozporządzenia;

2) tereny ochrony pośredniej:

- a) o powierzchni 772,64 ha, przedstawiony na załączniku nr 2 do rozporządzenia, w tym wydzielono obszar:
- b) o powierzchni 36,37 ha, o zastrzonych warunkach ochrony, który przedstawiono na załączniku nr 3 do rozporządzenia.

§3.1. Na terenach ochrony bezpośredniej ujęcia wody zabronione jest użytkowanie gruntów do celów niezwiązanych z eksploatacją ujęcia wody.

2. Na terenach ochrony bezpośredniej ujęcia wody należy:

- 1) odprowadzać wody opadowe w sposób uniemożliwiający przedostawanie się ich do urządzeń służących do poboru wody;

- 2) zagospodarować teren zielenią;
- 3) odprowadzać poza granicę terenu ochrony bezpośredniej ścieki z urządzeń sanitarnych, przeznaczonych do użytku osób zatrudnionych przy obsłudze urządzeń służących do poboru wody;
- 4) ograniczyć do niezbędnych potrzeb przebywanie osób niezatrudnionych przy obsłudze urządzeń służących do poboru wody.

3. Tereny ochrony bezpośredniej należy ogrodzić i oznakować tablicami zawierającymi informacje o ujęciu wody i zakazie wstępu osobom nieupoważnionym, umieszczonych w sposób przedstawiony na załącznikach nr: 1.1, 1.2, 1.3, 1.4, 1.5, 1.6, 1.7 i 1.8 do rozporządzenia.

§ 4.1. Na terenie ochrony pośredniej zabrania się:

- 1) lokalizowania nowych ujęć wody dla innych użytkowników;
- 2) rolniczego wykorzystania ścieków;
- 3) lokalizowania ferm chowu i hodowli zwierząt;
- 4) lokalizowania magazynów produktów ropopochodnych, a także rurociągów do ich transportu;
- 5) lokalizowania składowisk odpadów komunalnych, niebezpiecznych, innych niż niebezpieczne i obojętne oraz obojętnych.

2. Na terenie ochrony pośredniej o zastrzonych warunkach ochrony dodatkowo zabrania się:


- 1) wprowadzania ścieków do wód lub do ziemi;
- 2) przechowywania lub składowania odpadów promieniotwórczych;
- 3) stosowania nawozów sztucznych i naturalnych w dawkach przekraczających normatywy i niezgodnie z terminami agrotechnicznymi;
- 4) stosowania ponadnormatywnych dawek środków ochrony roślin dopuszczonych do stosowania w strefach ochronnych ujęć;
- 5) lokalizowania nowych cmentarzy oraz grzebania zwłok zwierzęcych;
- 6) wydobywania kopalin.

3. Granice terenów ochrony pośredniej należy oznakować tablicami informacyjnymi, zgodnie z lokalizacją przedstawioną na załącznikach nr 2 i nr 3 do rozporządzenia.

4. Wykazy działek występujących w obrębie terenu ochrony pośredniej o zastrzonych warunkach ochrony podano w załączniku nr 4 do rozporządzenia.

§ 5. Znosi się strefy ochrony bezpośredniej dla studni nr: I, II, III, V, VII, VIII i IX ustanowione decyzją Starosty Polkowickiego nr 171/05 z dnia 30.05.2005 r.

§ 6. Rozporządzenie wchodzi w życie po upływie 14 dni od dnia ogłoszenia w Dzienniku Urzędowym Województwa Dolnośląskiego.



DYREKTOR
Ryszard Kosiński

UZASADNIENIE:

Przedsiębiorstwo Gospodarki Miejskiej Spółka z o.o. w Polkowicach zwróciło się do Dyrektora Regionalnego Zarządu Gospodarki Wodnej we Wrocławiu z „Wnioskiem o ustanowienie strefy ochronnej dla istniejącego ujęcia wody z utworów czwartorzędowych” w Suchej Górnej dla wodociągu komunalnego w Polkowicach.

Do wniosku załączono: „Dokumentację hydrogeologiczną zasobów eksploatacyjnych ujęcia wód podziemnych z utworów czwartorzędowych w miejscowości Sucha Górna” oraz „Dodatek do dokumentacji hydrogeologicznej ujęcia wód podziemnych z utworów czwartorzędowych dotyczący uzasadnienia potrzeby ustanowienia strefy ochronnej studni nr IV” opracowany przez firmę LC – ECOLSYSTEM s.c. z Wrocławia, który przyjęty został bez zastrzeżeń przez Urząd Marszałkowski Województwa Dolnośląskiego Wydział Geologii - pismo z dnia 08.08.06 numer DMG/7521/14/2006.

Ujęcie składa się z 8 studni o nr: I, II, III, IV, V, VII, VIII i IX usytuowanych na północny-zachód od miasta Polkowice w rejonie miejscowości Sucha Górna w powiecie polkowickim, w województwie dolnośląskim.

Warstwa wodonośna w rejonie studni o nr: I, II, III, V, VII, VIII i IX posiada przykrycie osadami nieprzepuszczalnymi zbudowanymi z gliny zwałowej o miąższości 11,1 do 29,6 m, które wystarczająco chroni wody ujęcia, stąd dla tego rejonu ustanawia się teren ochrony pośredniej o łagodniejszych warunkach ochrony.

Natomiast w rejonie studni nr IV, która posiada przykrycie warstwą nieprzepuszczalną wynoszącą jedynie 1,9 m, która nie gwarantuje eliminacji zanieczyszczeń, wynika potrzeba wydzielenia terenu wokół studni nr IV o zastrzonych warunkach ochrony.

Ujęcie wód podziemnych w Suchej Górnej posiada zatwierdzone zasoby eksploatacyjne decyzją Dolnośląskiego Urzędu Wojewódzkiego we Wrocławiu Nr 25/2001 z dnia 11.12.2001 r. w ilości $Q_{\max h} 275 \text{ m}^3/\text{h}$ przy depresji $S = 1,54 - 6,64 \text{ m}$.

Użytkownik ujęcia posiada pozwolenie wodnoprawne wydane przez Starostwo Powiatowe w Polkowicach decyzją nr SR 6223-5/02 z dnia 17.07.2002r. ważne do 31.12.2012 roku na pobór wód podziemnych z ujęcia wód w rejonie miejscowości Sucha Górna dla potrzeb wodociągu komunalnego miasta Polkowice z utworów czwartorzędowych z 8-miu studni o nr: I, II, III, IV, V, VII, VIII i IX w ilości: $Q_{\max h} 275,0 \text{ m}^3/\text{h}$, $Q_{\text{śr d}} 5\,000 \text{ m}^3/\text{d}$.

Dla 7 studni o nr: I, II, III, V, VII, VIII i IX (z pominięciem nie eksploatowanej wówczas studni nr IV pełniącej rolę piezometru) Starosta Polkowicki decyzją nr 171/05 z dnia 30.05.2005 r. ustanowił strefy ochrony bezpośredniej o wymiarach 20m x 20m dla studni nr: I, II, V, VII, VIII i IX oraz 20m x 18m dla studni nr III.

Obecnie użytkownik zdecydował, że studnia nr IV będzie eksploatowana łącznie z pozostałymi studniami ujęcia. Ujmuje ona do eksploatacji wody porowe czwartorzędowego płytkiego poziomu wodonośnego, który posiada izolację jedynie o miąższości 1,9 m, a zwierciadło wody ma charakter napięty. Warstwa wodonośna przy studni nr IV jest bezpośrednio narażona na zanieczyszczenia infiltrujące z powierzchni ziemi i musi być chroniona strefą ochronną składającą się z terenu ochrony bezpośredniej i terenu ochrony pośredniej, na których wprowadzone są zakazy dotyczące użytkowania gruntu.


W związku ze zniesieniem strefy ochrony bezpośredniej dla 7 studni, powinno nastąpić wygaszenie decyzji nr 171/05 z dnia 30.05.2005 r. przez Starostę Polkowickiego, który powiadomiony zostanie przez Dyrektora RZGW we Wrocławiu, po ogłoszeniu niniejszego rozporządzenia w Dzienniku Urzędowym Województwa Dolnośląskiego.

Podstawą do ustanowienia strefy ochronnej ujęcia były:

- „Wniosek o ustanowienie strefy ochronnej dla istniejącego ujęcia wody z utworów czwartorzędowych w Suchoj Górnjej – studni nr IV” dla wodociągu komunalnego w Polkowicach.
- „Dokumentacja hydrogeologiczna zasobów eksploatacyjnych ujęcia wód podziemnych z utworów czwartorzędowych w miejscowości Sucha Górna”.
- „Dodatek do dokumentacji hydrogeologicznej ujęcia wód podziemnych z utworów czwartorzędowych dotyczący uzasadnienia potrzeby ustanowienia strefy ochronnej studni nr IV” opracowany przez firmę LC – ECOLSYSTEM s.c. z Wrocławia.

Zgodnie z art. 18 ust. 1 ustawy z dnia 5 czerwca 1998 r. o administracji rządowej w województwie (tekst jednolity: Dz. U. Nr 80 z 2001 r. poz. 872), projekt rozporządzenia został uzgodniony z Wojewodą Dolnośląskim (pismo nr SR I- 0717/273/07 z dnia 11.06.2007 r.).

DYREKTOR
Ryszard Kosierb



REGIONALNY ZARZĄD GOSPODARKI WODNEJ WE WROCŁAWIU

50-950 WROCŁAW 68, ul. C.K. Norwida 34

TELEFONY:

Centrala: (0-71) 337-88 00
Dyrektor: (0-71) 337-88-88
Fax: (0-71) 328-50-48

Pion Zasobów Wodnych
Centrala: (0-71) 328-48-88
Z-ca Dyrektora: (0-71) 328-30-30
Fax: (0-71) 328-13-39

WASZ ZNAK:

NASZ ZNAK: DW/906/WZ-4092-97/2007

Wrocław, 26.06.2007 r.

Zwik
*Po analizie
Pilnie przez orzeczników
i zastępcę nie zgodzić
do zalecan Rozporządzenia*

**Przedsiębiorstwo Gospodarki
Miejskiej Sp. z o.o.**
ul. Dąbrowskiego 2
59-100 Polkowice

Dotyczy: ustanowienia strefy ochronnej ujęcia wody podziemnej „Sucha Góra”.

W związku z wydaniem Rozporządzenia Nr 5/2007 Dyrektora Regionalnego Zarządu Gospodarki Wodnej we Wrocławiu z dnia 18 czerwca 2007 roku w sprawie ustanowienia strefy ochronnej ujęcia wody podziemnej „Sucha Góra”, gmina Polkowice, powiat polkowicki, województwo dolnośląskie, w załączeniu przesyłamy jego oryginał wraz z załącznikami.

Jednocześnie informujemy, że rozporządzenie zostało przekazane do Ministerstwa Środowiska celem kontroli i do opublikowania w Dzienniku Urzędowym Województwa Dolnośląskiego. W/w rozporządzenie po opublikowaniu będzie dostępne na stronie internetowej naszego Zarządu (www.rzgw.wroc.pl).

Sprawę prowadzi: mgr inż. Barbara Pytel, tel. (071) 328-66-51 wew. 128.

Z-ca Dyrektora
d/s zasobów wodnych
mgr inż. Barbara Monka

Załączniki:

1. Rozporządzenie Nr 6/2007 Dyrektora Regionalnego Zarządu Gospodarki Wodnej we Wrocławiu z dnia 18 czerwca 2007 roku w sprawie ustanowienia strefy ochronnej ujęcia wody podziemnej „Sucha Góra”, gmina Polkowice, powiat polkowicki, województwo dolnośląskie,

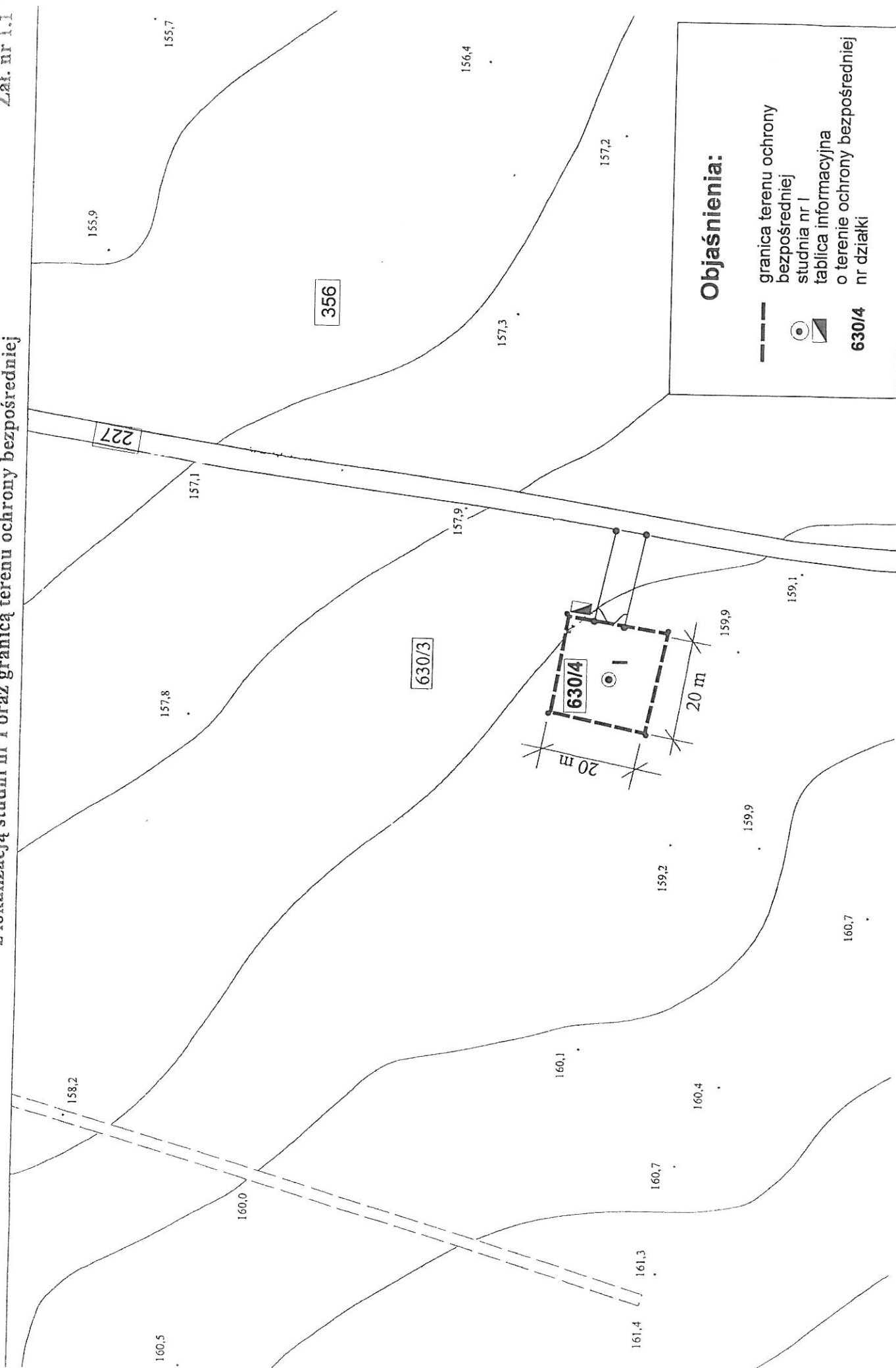
Do wiadomości:

1. Starostwo Powiatowe, 59-230 Polkowice, ul. Górna 2
2. Urząd Gminy w Polkowicach, 59-230 Polkowice, ul. Legnicka 15
3. LC „ECOLSYSTEM”, 53-601 Wrocław, ul. Tęczowa 57
4. WZ, a/a

Przedsiębiorstwo Gospodarki Miejskiej
spółka z o.o. Polkowice ul. Dąbrowskiego 2
Wpłynęło ... 28.06.07 ...
L. dz. ... 588

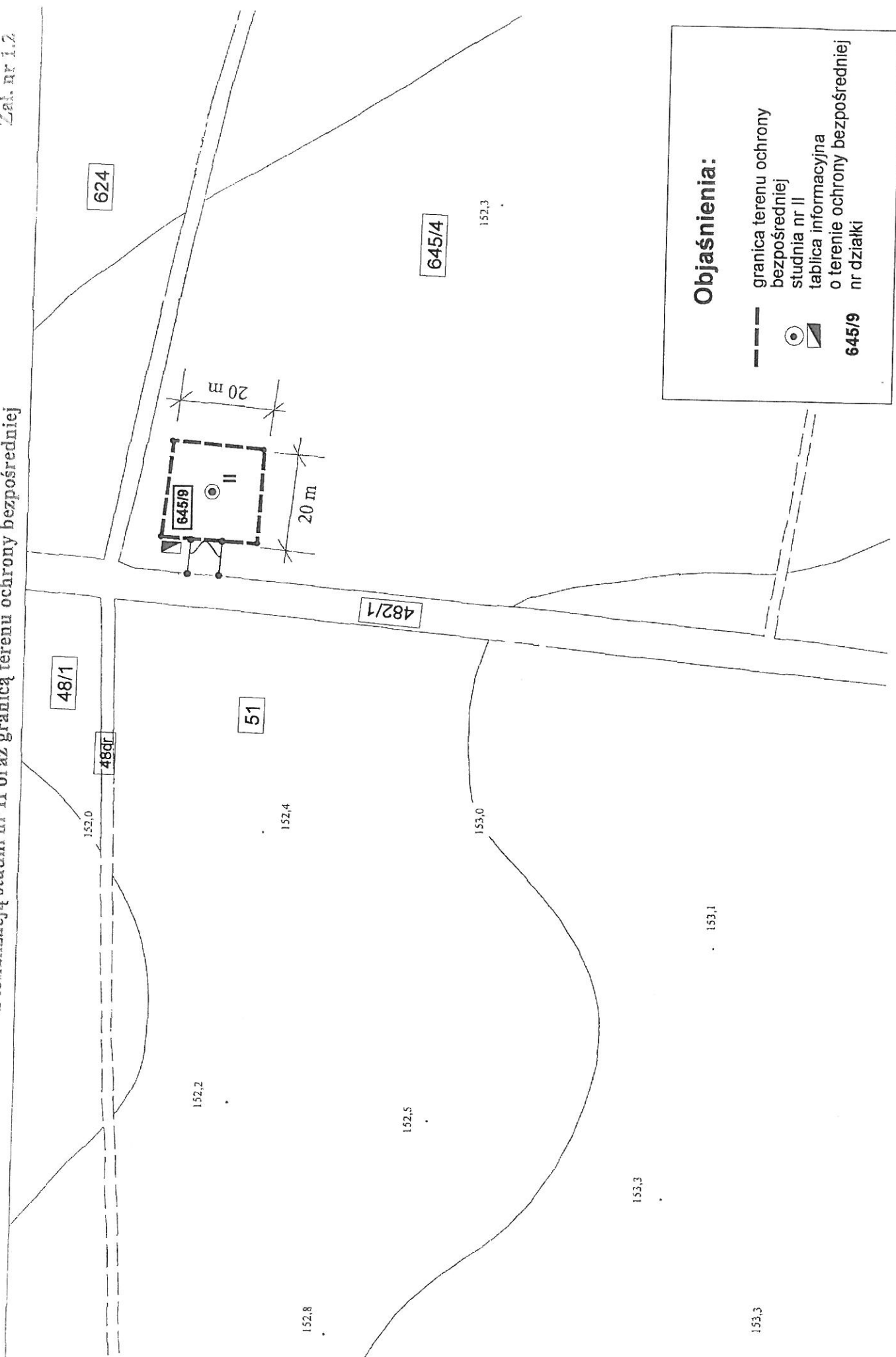
Mapa sytuacyjno-wysokościowa w skali 1:1000
z lokalizacją studni nr I oraz granicą terenu ochrony bezpośredniej

Załącznik nr 1.1



Mapa sytuacyjno-wysokościowa w skali 1:1000
z lokalizacją studni nr II oraz granicą terenu ochrony bezpośredniej

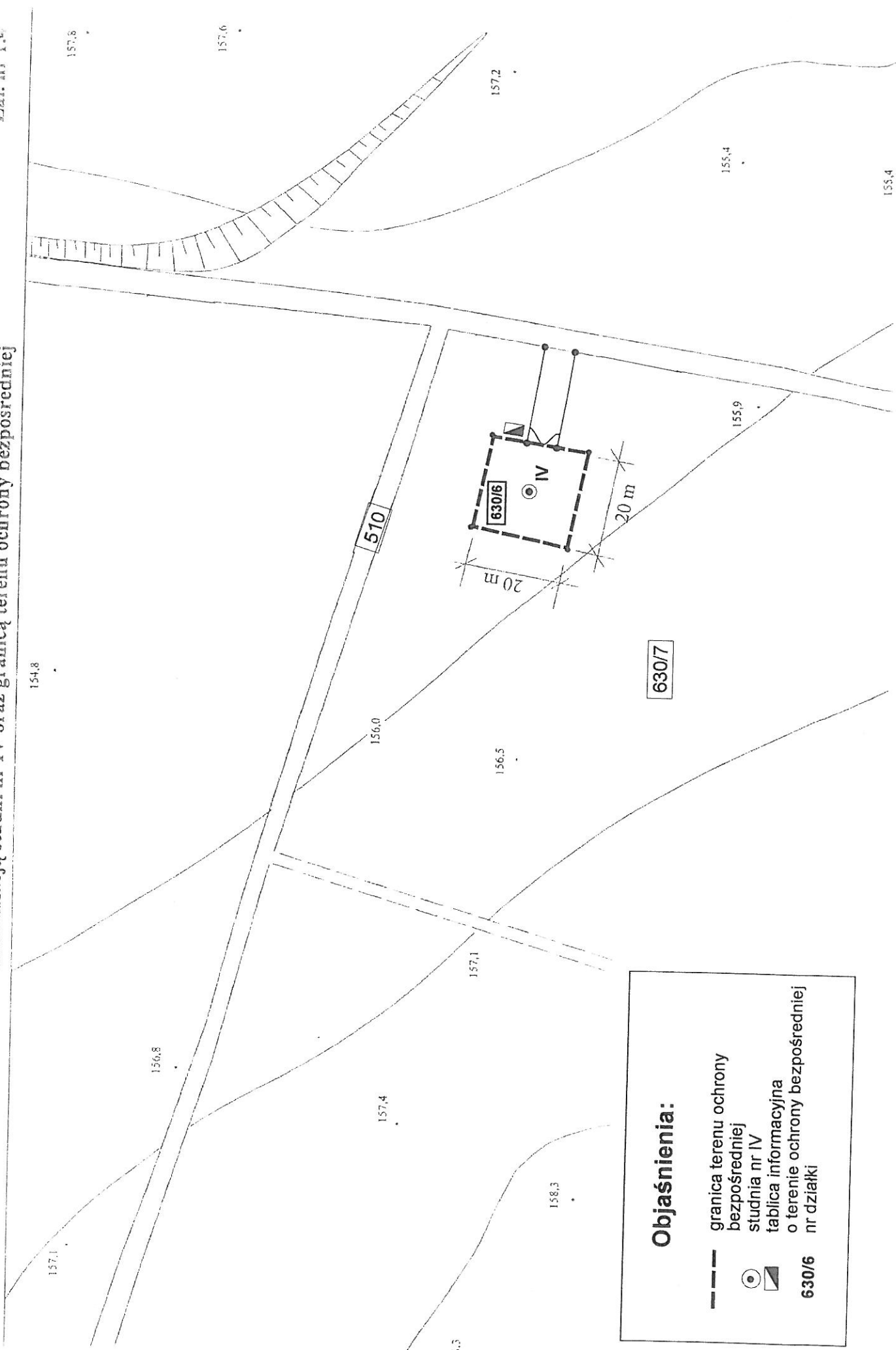
Załącznik nr 1.2





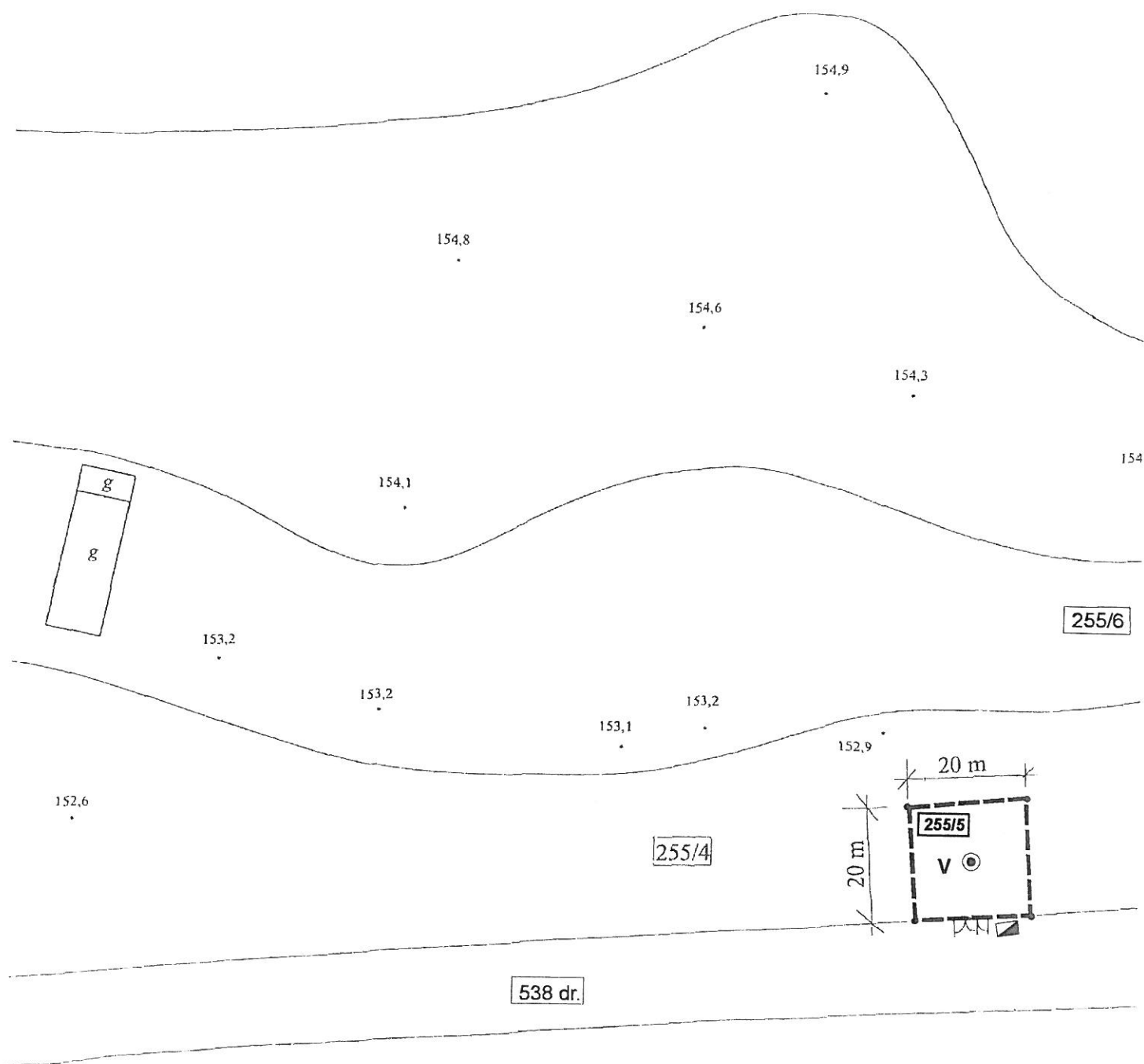
Mapa sytuacyjno-wysokościowa w skali 1:1000
z lokalizacją studni nr IV oraz granicą terenu ochrony bezpośredniej

Załącznik nr 1.4



Mapa sytuacyjno-wysokościowa w skali 1:1000
z lokalizacją studni nr V oraz granicą terenu ochrony bezpośredniej

Załącznik nr 1



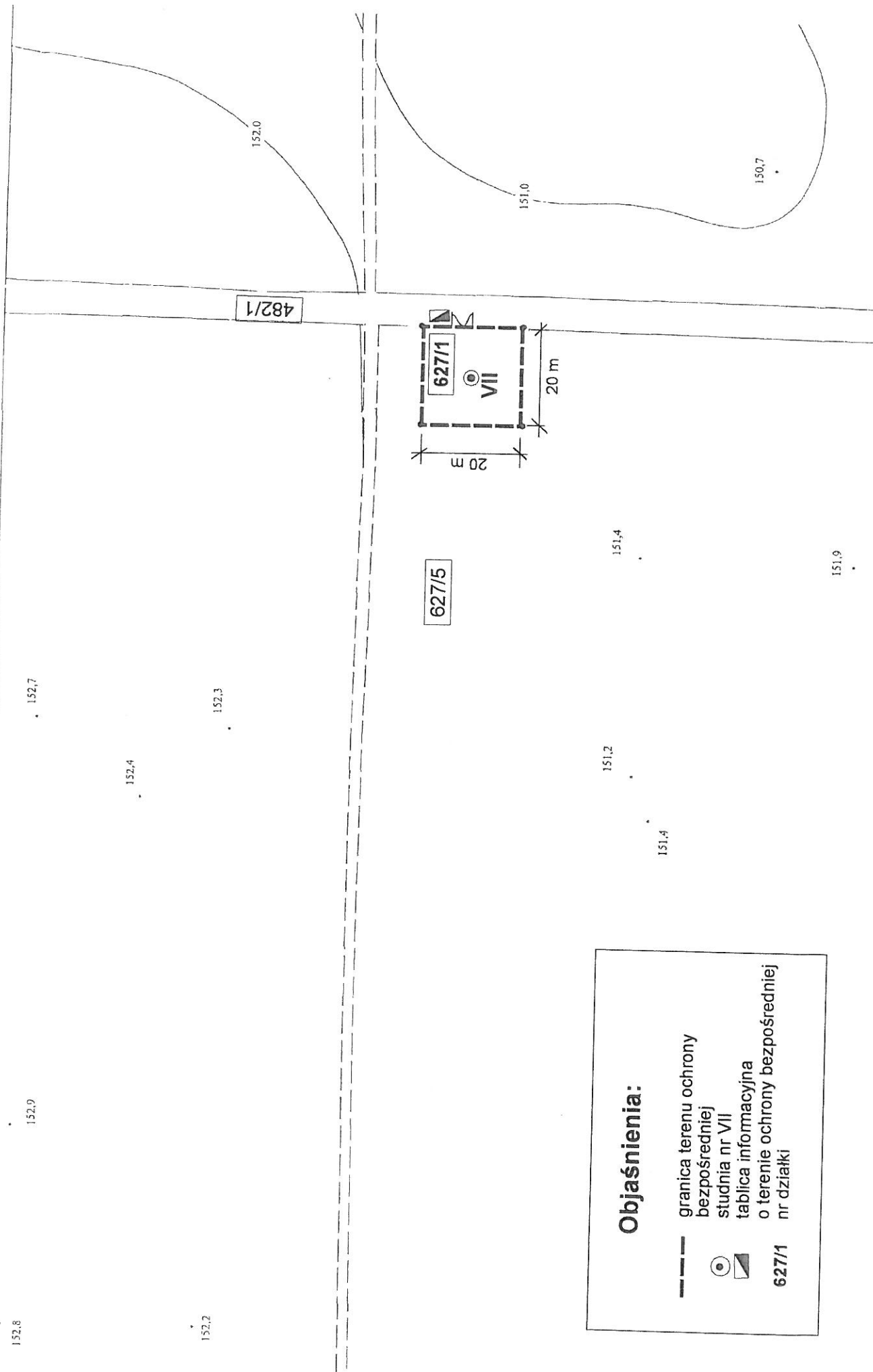
Objaśnienia:

- granica terenu ochrony bezpośredniej
- ⊙ studnia nr V
- ▣ tablica informacyjna o terenie ochrony bezpośredniej nr działki

255/5

Mapa sytuacyjno-wysokościowa w skali 1:1000
z lokalizacją studni nr VII oraz granicą terenu ochrony bezpośredniej

Załącznik nr 1.6

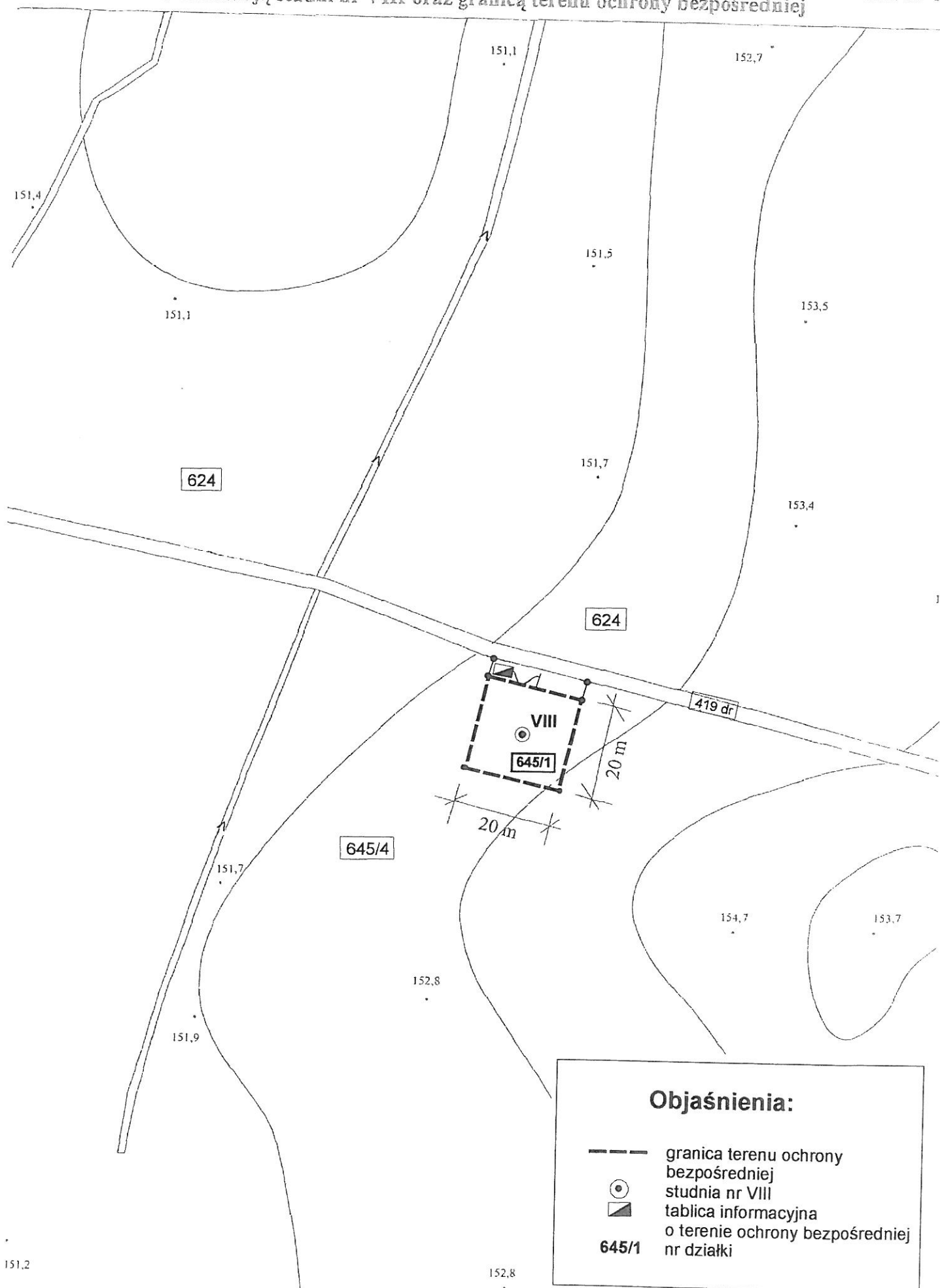


Objaśnienia:

- granica terenu ochrony bezpośredniej
- tablica informacyjna o terenie ochrony bezpośredniej
- 627/1 nr działki

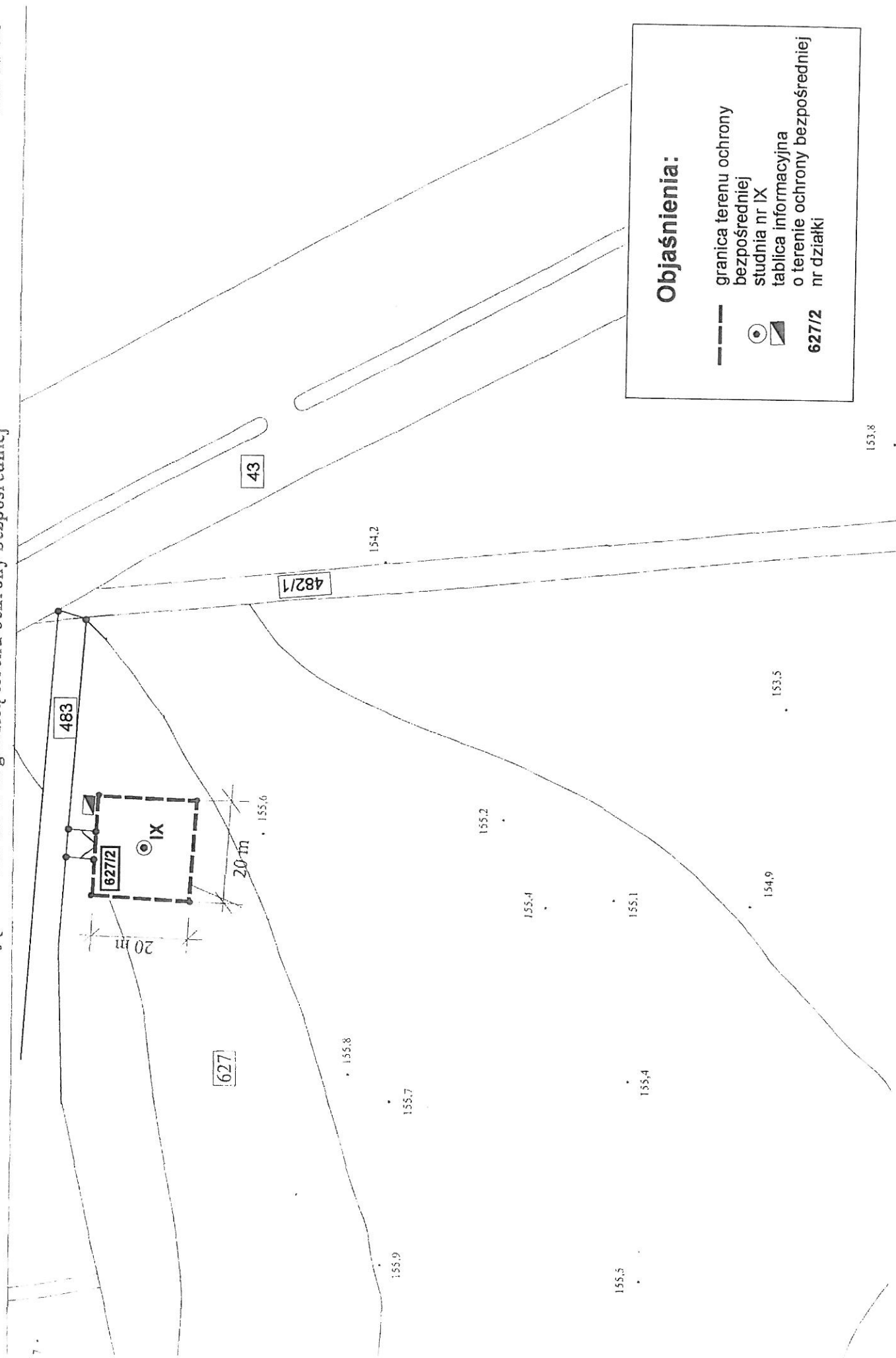
Mapa sytuacyjno-wysokościowa w skali 1:1000
z lokalizacją studni nr VIII oraz granicą terenu ochrony bezpośredniej

Zal. nr 1.

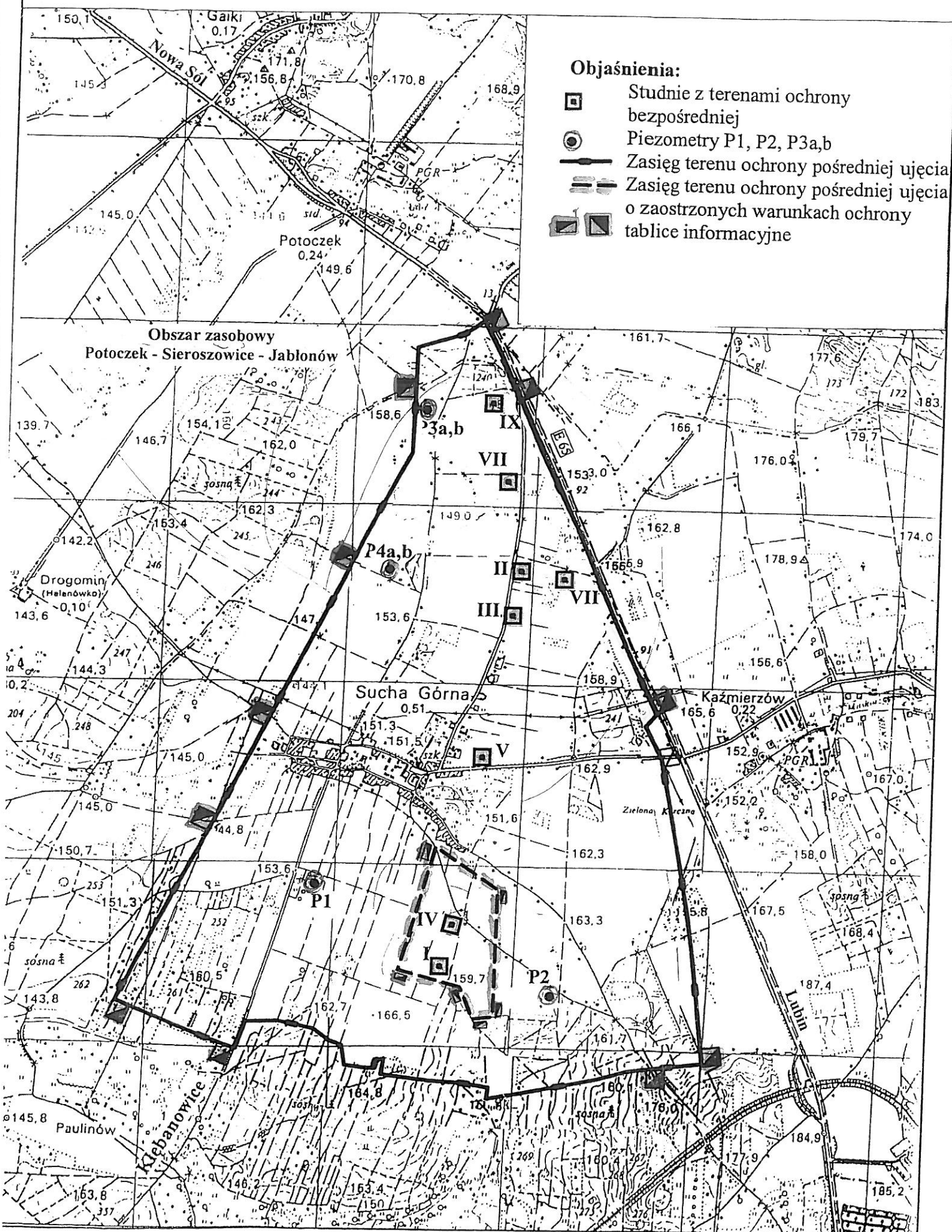


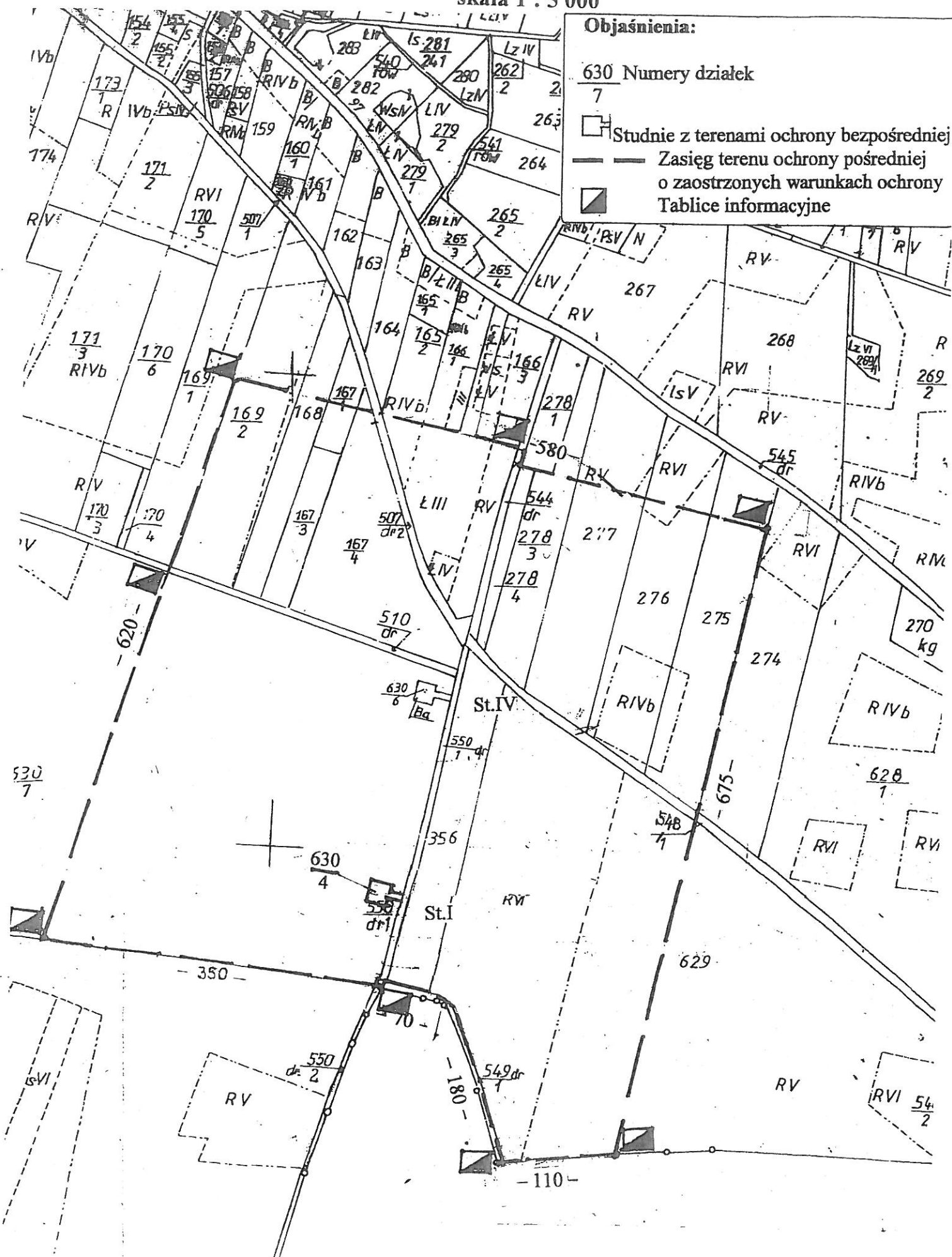
Mapa sytuacyjno-wysokościowa w skali 1:1000
z lokalizacją studni nr IX oraz granicą terenu ochrony bezpośredniej

Załącznik nr 1.8



Załącznik nr 2





**Wykaz działek w obrębie terenu ochrony pośredniej ujęcia wody
„Sucha Górna” o zastrzonych warunkach ochrony.**

Obręb Polkowice – obszar wiejski Sucha Górna

LP.	ARKUSZ	NUMER DZIAŁKI	WŁAŚCICIEL	UWAGI
1	1	630/4	Skarb Państwa Państwowe Gospodarstwo Leśne Lasy Państwowe Gospodarstwo Lubin	
2		630/6		
3		630/7		część działki
4	2	629	własność prywatna	część działki
5		356	Skarb Państwa Agencja Nieruchomości Rolnej Oddział Terenowy we Wrocławiu	
6		167/3	własność prywatna	
7		167/4	własność prywatna	
8		278/3	własność prywatna	
9		278/4	własność prywatna <i>brodono</i>	
10		276	własność prywatna	część działki
11		275	własność prywatna	część działki
12		277	własność prywatna	część działki
13		550/1	Gmina Polkowice	
14		510	Gmina Polkowice	część działki
15		507/2	Gmina Polkowice	część działki
16		544	Gmina Polkowice	
17		548/1	Gmina Polkowice	część działki
18		169/2	własność prywatna	część działki
19		168	własność prywatna	część działki
20		165/2	własność prywatna	część działki